



La Couvertoirade

Village médiéval du Larzac



Livret de visite
en facile à lire et à comprendre

Service Tourisme et Patrimoine



Bienvenue à La Couvertoirade !

La Couvertoirade est un village médiéval.

Un village médiéval est un village qui a été construit au Moyen Âge.

La construction de la Couvertoirade a commencé en 1181.

Aujourd'hui,

c'est toujours un vrai village qui a l'électricité, l'eau courante et même internet !

Il y a 25 habitants toute l'année.

La commune de la Couvertoirade

comprend aussi 7 petits groupes de maisons en dehors du village.

En tout,

il y a environ 200 habitants et 4 000 brebis.

C'est comme si chaque habitant avait 20 brebis !

Chaque année,

nous accueillons environ 150 000 visiteurs.

Cela fait beaucoup de monde

pour un tout petit village comme la Couvertoirade.



Voici quelques informations utiles pour bien comprendre la visite.

Le Larzac

Le Larzac est un **plateau rocheux** situé à 800 mètres d'**altitude**.

Un plateau rocheux est un terrain plat composé de roches.

L'altitude c'est la hauteur.

Sur le plateau, il n'y a **pas d'eau** :

- pas de lac,
- pas de source,
- pas de rivière.

C'est pour ça que la région est très **sèche**.



La roche du plateau est calcaire.

Le calcaire n'est pas imperméable :

il laisse passer l'eau comme une éponge.

Le plateau est entouré de vallées où se trouvent les rivières.

Les brebis

Depuis le Moyen Âge,
des **brebis** sont élevées sur le plateau du Larzac.
La brebis est la femelle du bélier.
Comme les brebis étaient nombreuses,
il a fallu beaucoup d'espace pour les faire manger.
Les arbres des forêts du Larzac ont été coupés pour devenir des prairies.
C'est pour ça qu'il n'y a pas de forêts sur le Larzac.
Les brebis supportent bien le climat du Larzac et boivent peu.




Le **lait** des brebis sert à faire du **fromage**,
comme le Roquefort.
Leur **laine** sert à faire des **vêtements**.
Leur **peau** sert à faire des **gants**.
La **viande** des agneaux peut se manger.

Les croisades

La ville de **Jérusalem** est importante pour 3 religions :

- les Chrétiens,
- les Musulmans,
- les Juifs.



Au 11^{ème} siècle,

la ville de Jérusalem appartenait aux Musulmans.

Les Chrétiens voulaient cette ville pour eux.

Ils ont donc envoyé des armées à Jérusalem.

Ces opérations militaires s'appelaient les **croisades**.

Entre 1096 et 1291,

il y a eu 8 croisades.

Les soldats qui combattaient pendant les croisades

s'appelaient les **croisés**.

Les croisés ont réussi à prendre Jérusalem.

Ils ont reperdu la ville par la suite.

Quand les croisés sont revenus en Europe,

ils ont rapporté de nouveaux produits.

Ils ont ramené par exemple :

- des oranges,
- des prunes,
- des abricots.

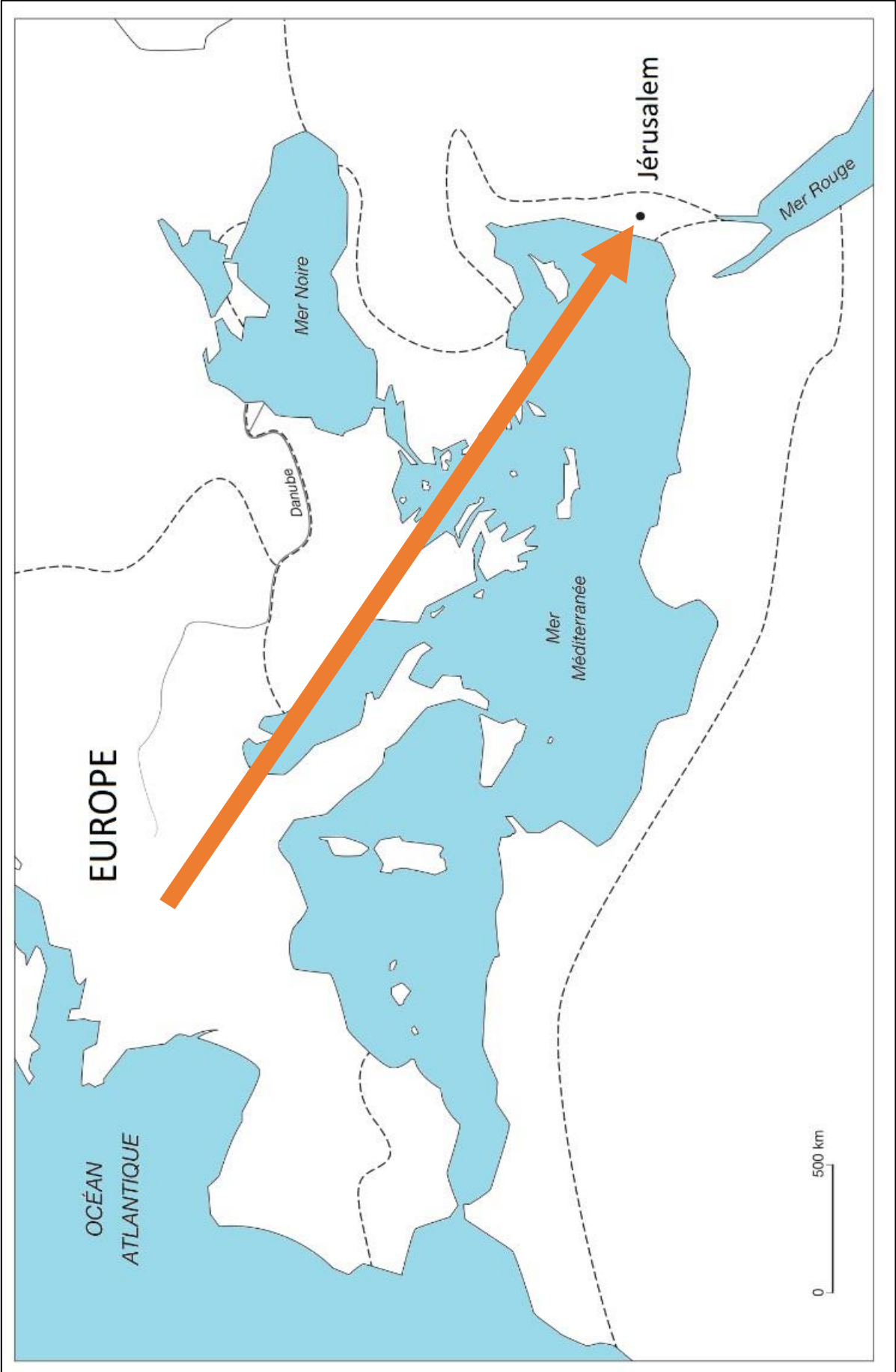
Avant les croisades,

ces fruits n'existaient pas en Europe.

Après les croisades,

ces fruits ont été cultivés en Europe.





Les Templiers



Les Templiers étaient des **chevaliers**.

Ils étaient nobles.

Les nobles étaient des personnes puissantes et riches.

C'était des militaires qui combattaient pendant les croisades.

Les Templiers étaient aussi des **moines**.

Ils vivaient en respectant des règles religieuses.

Par exemple,

ils ne pouvaient pas se marier.

Les Templiers étaient habillés en blanc avec une croix rouge.

Quand les Templiers n'étaient pas en croisade,
ils vivaient en Europe dans des **commanderies**.

Une commanderie est une grande **ferme**.

Les Templiers faisaient de l'agriculture pour gagner de l'argent.

L'argent servait à payer les armes et le matériel pour faire les croisades.

Les Templiers sont devenus très riches.


Le roi de France, Philippe le Bel,
trouvait que les Templiers étaient trop riches
et trop puissants.

Il a fait arrêter tous les Templiers
le vendredi 13 octobre 1307.

Depuis cette date,
certaines personnes pensent que le vendredi 13
porte malheur.



Les Hospitaliers



Avant les croisades,
il y avait déjà un **hôpital** chrétien à Jérusalem.
Les gens qui s'occupaient de cet hôpital étaient des **moines**.
Ils s'appelaient les **Hospitaliers**.

Quand les croisés ont pris Jérusalem,
les Hospitaliers ont décidé de faire comme les Templiers :
ils sont devenus **moines et chevaliers**.
Les Hospitaliers étaient habillés en noir,
avec une croix blanche.
Les Hospitaliers se sont aussi installés en Europe.
Ils habitaient aussi dans des **commanderies**.

Quand les Templiers ont été arrêtés,
les Hospitaliers sont devenus les propriétaires
des commanderies des Templiers.
Les terres des Hospitaliers sont devenues très nombreuses.

Après les croisades,
les Hospitaliers se sont installés sur l'île de **Malte**.
Ils sont devenus les **Chevaliers de Malte**.
L'île de **Malte** se trouve dans la mer Méditerranée.
Les **Chevaliers de Malte** sont devenus de vrais spécialistes
de la médecine, de la chirurgie et de la pharmacie.
Leur but était de soigner au mieux les malades.
Les chevaliers de Malte existent toujours aujourd'hui.
Ils travaillent beaucoup dans les pays pauvres ou en guerre.
Ils soignent les blessés et les malades.



Les Templiers sur le Larzac



Les Templiers se sont installés sur le Larzac en 1159.

Le seigneur qui possédait la région était le **vicomte de Millau**.

Le vicomte de Millau ne s'entendait pas du tout avec le comte de Toulouse qui était au sud du Larzac.

Pour se protéger,

le vicomte de Millau a donné le Larzac aux Templiers.

Les Templiers étaient des **chevaliers**.

Ils pouvaient donc défendre le territoire du vicomte de Millau contre les attaques du comte de Toulouse.

Les Templiers se sont d'abord installés à Sainte-Eulalie-de-Cernon.

C'est un autre village à 25 kilomètres d'ici.

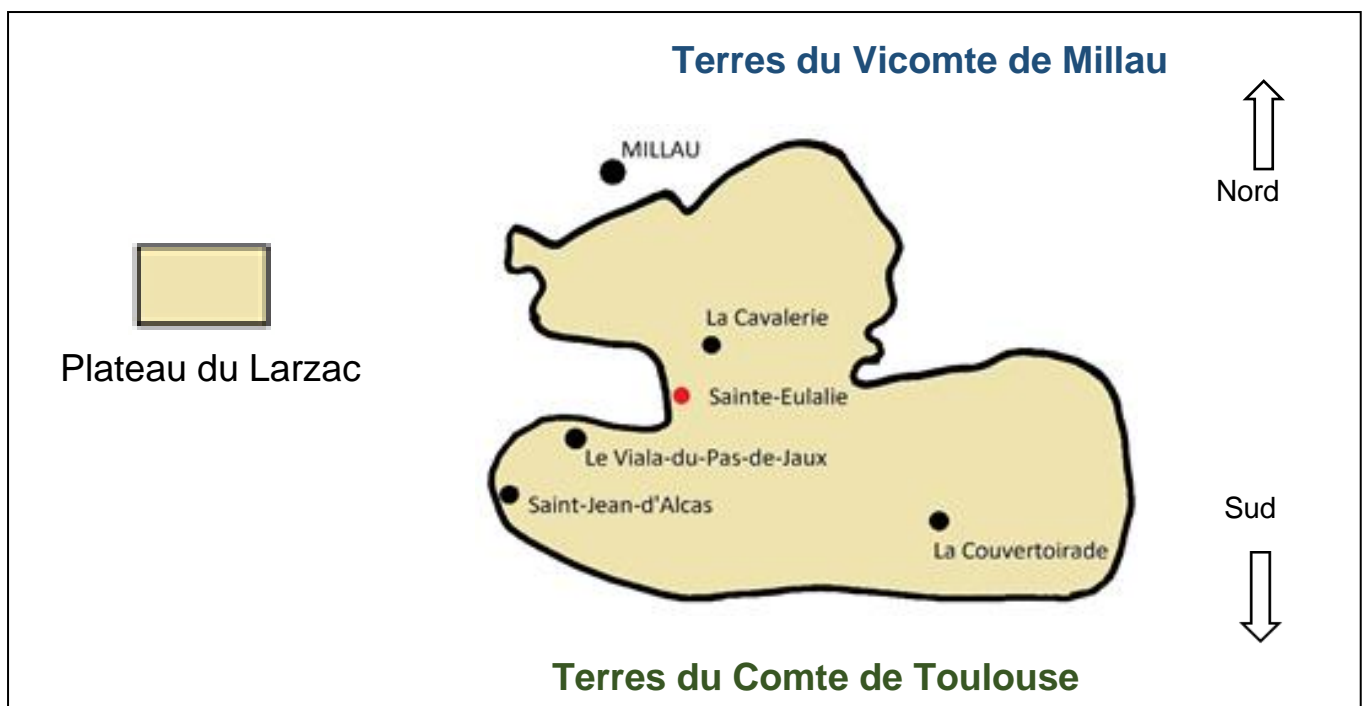
Les Templiers ont créé une **commanderie** à Sainte-Eulalie.

Plus tard,

ils ont agrandi cette commanderie.

La commanderie du Larzac

était l'une des plus riches et des plus grandes de France.



La construction de la Couvertoirade

En 1181,

la Couvertoirade a été ajoutée à la commanderie de Sainte-Eulalie.

À la Couvertoirade,

les Templiers ont fait construire le château fort.

Vous verrez le château plus tard dans la visite.

Quand le roi de France a fait arrêter les Templiers,

les Hospitaliers ont récupéré la commanderie du Larzac.

À la Couvertoirade,

les Hospitaliers voulaient créer un village.

Ils ont commencé par construire une église.

Grâce à cette église,

des gens sont venus habiter à la Couvertoirade : le village est né.

Ensuite, les habitants ont ajouté les remparts pour se protéger des voleurs.

Les voleurs étaient d'anciens soldats.

Quand les soldats ne combattaient pas, ils n'étaient pas payés.

En période de paix, ils n'avaient donc pas d'argent.

Ils devaient voler pour survivre.

Ces voleurs s'appelaient des routiers.

Grâce à la construction des remparts,

la Couvertoirade n'a jamais été attaquée !



LA VISITE

① La Porte Nord et les remparts

Les **remparts** ont été construits au 15^{ème} siècle.

Les murs font 12 mètres de haut.

La **tour carrée** est la tour d'entrée du village :

il est plus facile de faire des grandes portes dans des tours carrées.

La **tour ronde** est une tour de défense.

En bas du mur,

il y a des **meurtrières**.

Les meurtrières sont des ouvertures

qui permettent de tirer avec des **arcs**.



Sur les tours,

les meurtrières ont une forme particulière :

il y a un trou rond en dessous.

Ce trou permettait de tirer avec un **canon**.

Quand ces remparts ont été construits,

les armes à feu venaient juste d'être découvertes en Europe.

Les canons étaient tout petits et pas très efficaces.

Ils servaient surtout à montrer aux ennemis

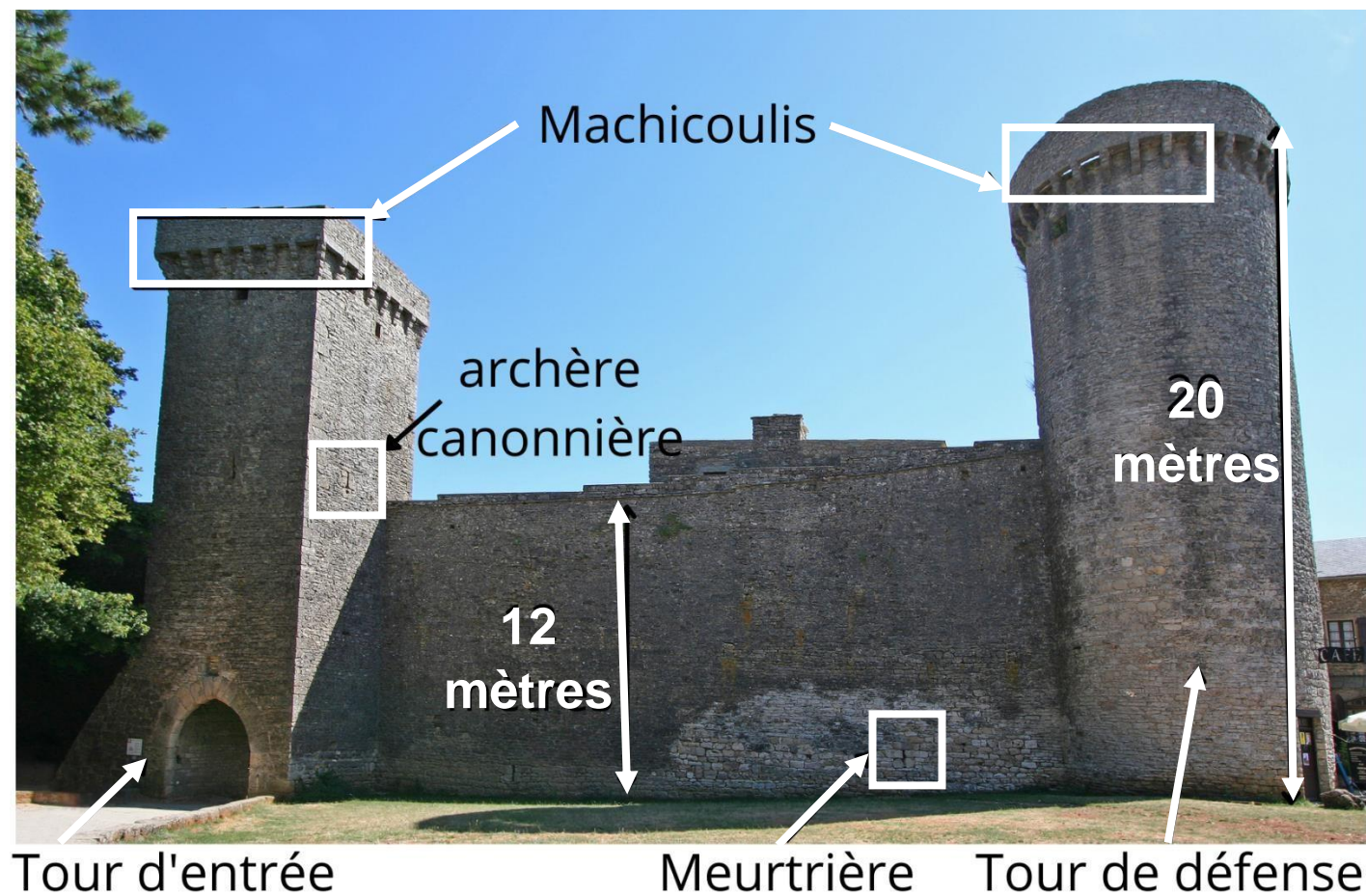
que le village était très bien armé.

Les meurtrières avec un trou s'appellent des **archères canonnières**.



Tout en haut des tours, il y a des **machicoulis**.

Les machicoulis servaient à jeter des pierres ou des déchets sur les attaquants.



② L'hôtel de Grailhe

Au 17^{ème} siècle,

un **hôtel** est une grande maison habitée par des personnes riches.

C'est Antoine de Grailhe qui a fait construire cette maison.

C'est pour ça que cet hôtel s'appelle **hôtel de Grailhe**.

Au-dessus de la porte,

il y a le blason de la famille Grailhe.

Un **blason** est un dessin

qui permet de reconnaître une famille.

Vous pouvez voir sur le blason de la famille Grailhe :

- 2 étoiles
- 2 oiseaux
- 1 palmier
- 1 lion



③ Le four banal

Au Moyen Âge,

le peuple mangeait beaucoup de **pain**.

Il mangeait plus de pain que de viande ou de légumes.

Le **four banal** était le seul four du village.

Les habitants n'avaient pas le droit d'avoir un four chez eux.

Ils devaient utiliser le **four banal** et payer une taxe au seigneur.

La taxe est une certaine somme d'argent.

Cette taxe s'appelle la **banalité**.

C'est pour ça que le four s'appelle le four banal.



④ Le château

Le château est le monument le plus ancien du village.

Il a été construit par les **Templiers**.

Au temps des Templiers,

il n'y avait pas de village, pas d'église et pas de remparts.

Il y avait juste le château.

Les Templiers ont construit le château sur un **rocher**.

Un château est plus difficile à attaquer quand il est construit en hauteur.



Les chevaliers se déplaçaient toujours à **cheval**.

Les escaliers sont donc adaptés aux chevaux.

Les marches sont plates et larges.



Quand les **remparts** ont été construits,

le château ne servait plus à rien.

Le château n'a plus été habité par les chevaliers.

Les habitants du village ont récupéré les pierres du château pour construire des maisons.

C'est pour ça qu'il manque certaines parties du château.

⑤ L'église

L'église a été construite par les **Hospitaliers**.

Les Hospitaliers voulaient construire un village à côté du château.

Au Moyen Âge,

il fallait absolument une église pour que les gens viennent s'installer.

L'église est construite contre un **rocher**.

Quand vous êtes dans l'église,

vous pouvez voir ce rocher tout au long de l'allée.

Ce rocher est creux et imperméable.

Lorsqu'il pleut, l'eau reste dans le rocher.

Autrefois,

le rocher servait de grand **réservoir d'eau** pour les habitants.

Comme il n'y a pas de lacs et de rivières sur le Larzac,

ce rocher était très important.

Sans ce rocher,

les Templiers n'auraient pas pu s'installer à la Couvertoirade.

Ils n'auraient pas eu d'eau à boire.

Comme le rocher est creux,

les voix forment un écho dans l'église.

Même si vous chuchotez, les sons résonnent.



⑥ Le cimetière

Ce cimetière n'est plus utilisé.

Il n'y a plus personne sous vos pieds !

Les pierres rondes ne viennent pas des tombes.

Ces pierres ont été retrouvées dans les champs.

Elles devaient servir de **bornes routièrès**.

Les **bornes routièrès** permettaient aux voyageurs de se repérer.

Ces pierres ont été placées dans le cimetière pour éviter le vol.



⑦ Panorama

Ici, vous avez une très belle vue sur le village.

Les toits sont en lauzes ou en tuiles.

Une lauze est une pierre taillée qui recouvre les toits.

Les toits en lauze sont très lourds et très chers.

C'est pour ça qu'il y a aussi des toits en tuiles.

Les tuiles sont moins chères.



Tuile




Lauze

⑧ La portanelle

Cette petite porte permet de sortir du village pour aller au moulin.
En partant d'ici,
vous pouvez aller voir les **anciennes granges**,
le **don de l'eau** et le **moulin** expliqués dans ce livret.

⑨ L'ancienne mare

Au Moyen Âge,
il y avait ici une **grande mare**.
Toute la place était creuse et remplie d'eau.
Il n'y a pas de rivière à la Couvertoirade.
L'eau de pluie était donc récupérée par les habitants.
Le village est en pente.
Toute l'eau de pluie arrivait donc ici.
Mais l'eau était **sale**.
Au 19^{ème} siècle,
les gens se sont aperçus que la mare provoquait des **maladies**.
La mare a été déplacée en dehors du village.
Sur cette photo, vous voyez la mare et la tour.



10 La porte sud

La porte sud est la 2^{ème} **tour carrée** du village.

C'est une tour d'entrée.

En 1912, cette tour était en très mauvais état.

Pendant un **orage**, elle s'est effondrée.

Sa reconstruction sera finie d'ici quelques années.



11 La lavogne

Une **lavogne** est une grande mare entourée de pavés.

La lavogne servait à faire **boire** les brebis.


La mare du village a été déplacée ici.

Grâce aux pavés,

les brebis ne pouvaient pas glisser et tomber dans l'eau.

Aujourd'hui :

- la lavogne ne garde plus l'eau car il y a des fuites,
- les brebis n'ont plus le droit de boire dans les lavognes car l'eau n'est pas assez propre.



12 La rue droite

La **rue droite** est la rue la plus longue du village.

Dans cette rue,

toutes les maisons se ressemblent.

Ce type de maison

se retrouvent partout sur le Larzac.

Des **cardabelles** sont clouées sur les portes.

La cardabelle est une fleur qui sert de porte bonheur.

Autrefois,

la **bergerie** se trouvait au rez-de-chaussée.

Les gens habitaient au 1^{er} étage.

Le 2^{ème} étage servait de **grenier**.

Il y avait toujours un escalier à l'extérieur de la maison.



13 La maison de la Scipione

Le **Point Accueil** se trouve dans la maison de Scipione.

C'est une vieille maison du village.

Elle a été construite en même temps que les remparts.

Autrefois, c'était un **poste de garde**.

Plus tard,

les habitants de cette maison ont ajouté la grande fenêtre et la petite tour.

Rajouter une grande fenêtre et une tour montrait

que les habitants avaient **beaucoup d'argent**.



Pour continuer la visite

14 Les anciennes écuries et la grange

Ce bâtiment a été construit par les **Templiers**.

Ce bâtiment était une écurie, une grange ou une bergerie.



15 Le don de l'eau

Pendant les **guerres**,

les portes du village étaient fermées.

Les voyageurs ne pouvaient pas entrer dans le village.

Les voyageurs pouvaient venir au **don de l'eau**

pour demander de l'eau.

Il y a une **gouttière** dans l'épaisseur du mur.

Les habitants versaient de l'eau dans la gouttière à l'intérieur du village

et le voyageur récupérait l'eau ici.



16 Le moulin

Ce moulin fonctionne grâce au **vent**.

C'est un moulin à **grain** qui servait à faire de la **farine**.

Ce moulin a été reconstruit.

Aujourd'hui,

il fonctionne et peut faire de la farine.



17 La chapelle Saint-Christol

La chapelle est en dehors du village.

Elle existait avant l'arrivée des Templiers sur le Larzac.

Aujourd'hui,

la chapelle est en ruine.

Bientôt, nous ferons un chemin pour aller la voir facilement.



**Merci de votre visite,
à bientôt !**

Ce document a été conçu par Service Tourisme et Patrimoine de la Couvertoirade,
avec les conseils et corrections du bureau FALC de l'Esat de Castelnaud Le Lez – Unapei 34

VENEZ VISITER NOTRE SITE : WWW.LACOUVERTOIRADE.COM



Vous pouvez nous aider à améliorer ce livret !

Contactez-nous :

Service Tourisme et Patrimoine - Mairie

12230 La Couvertoirade

tourisme@lacouvertoirade.com

05 65 58 55 59

